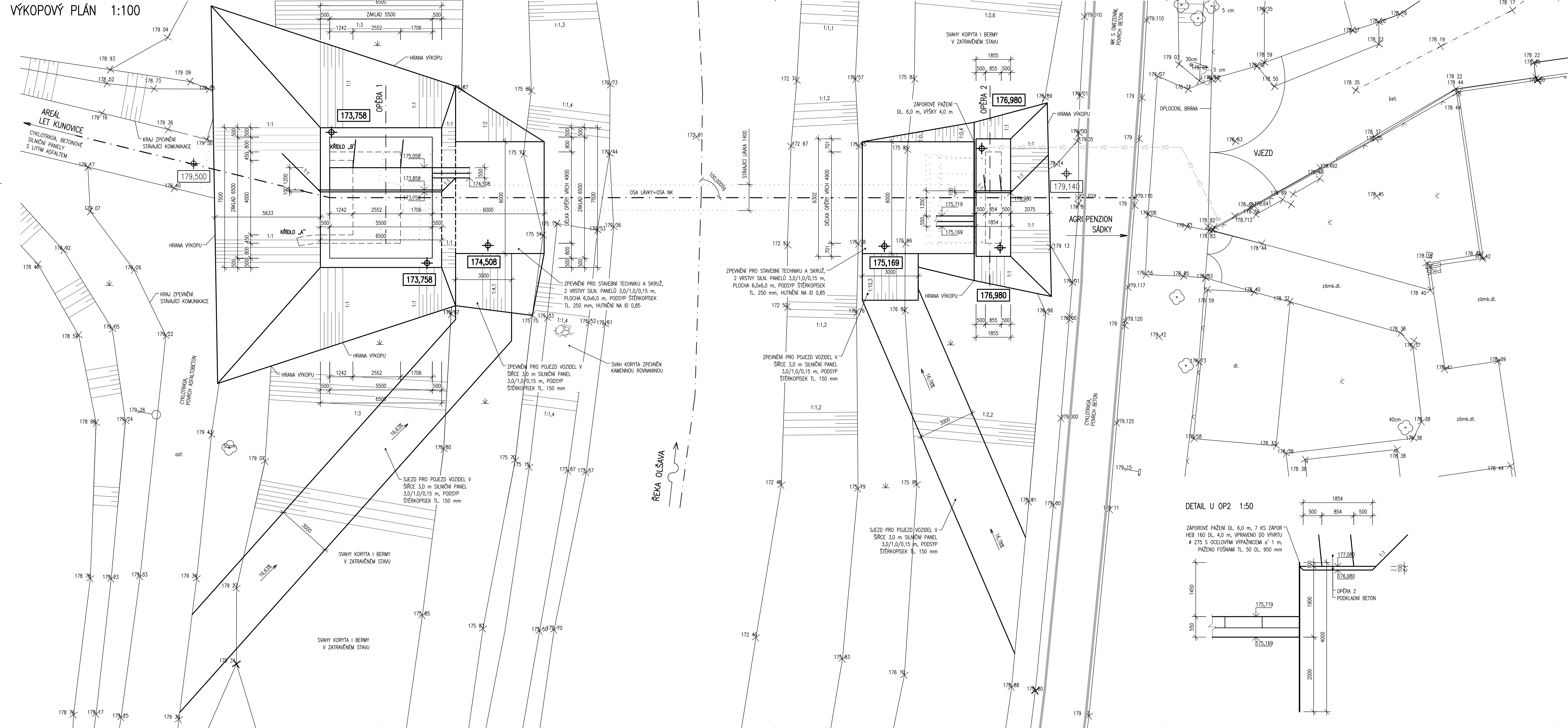


VÝKOPOVÝ PLÁN 1:100







## LEGENDA

- SPODNÍ STAVBA – KRAJ NK PŮVODNÍ LÁVKY
- SDĚLOVACÍ METALICKÝ KABEL CETIN (Česká telekomunikační infrastruktura, a.s.)
- VO — VO — VO — VO — VO — VĚŘEJNÉ OSVĚTLENÍ (Město Kunovice)

# SO 201

Souřadnicový systém: S - JTSK  
Výškový systém: Bpv

Hlavní projektant:	Ing. Jaromír RUŠAR	  	
Zodpovědný projektant:	Ing. Jaromír RUŠAR		
Vypracoval:	Ing. Petra STROUHALOVÁ		
Kontroloval:	Ing. Jaromír RUŠAR		
Kraj:	Zlínský	Datum:	02 / 2017
Zadavatel:	Město Kunovice	Formát:	10 A4
Název akce:	<b>Lávka přes Olšavu</b>	Měřítko:	1:100
		Účel:	DSP+PDPS
Název objektu:	SO 201 - LÁVKA	Čís.zakáz.:	72 - 2016
Název výkresu:		Archivní čís.:	25 - 2016
<b>VÝKOPOVÝ PLÁN</b>		Čís.soupravy:	Čís. výkresu: <b>12</b>